



Orange Polska S.A.
Domena Hurt
Zarządzanie Zasobami Sieci i IT, Ewidencja i Standardy Infrastruktury
Dział Ewidencji i Zarządzania Danymi o Infrastrukturze Bydgoszcz
Adres do korespondencji:
ul. Chodkiewicza 61, 85-667 Bydgoszcz
tel.: 52 375 92 08

AKSOS PROJEKT
ul. Chopina 71
86-105 Świecie

Bydgoszcz, 22 sierpnia 2017r.

Numer pisma: 54046/TTIDWBU/U11/2017

Temat: Przebudowa i modernizacja drogi dojazdowej do gruntów rolnych w m. Serock - Brzeźno nr 031120C.

Szanowni Państwo,

informujemy, że uzgadniamy przedstawiony projekt. Przy realizacji procesu budowy wymagane jest spełnienie następujących uwarunkowań, które są integralną częścią uzgodnienia:

1. Wykonawca jest zobowiązany zgłosić do ORANGE POLSKA S.A. prace w strefie sieci telekomunikacyjnej min. na 14 dni przed przystąpieniem do robót, powołując się na numer przedmiotowego pisma. Tryb i zasady zgłoszenia prac oraz wystąpienia o nadzór właścicielski dostępne są na stronie: www.orange.pl/wniosekonadzor. Wykonywanie prac na sieci ORANGE POLSKA S.A. bez zgłoszenia i nadzoru właścicielskiego jest naruszeniem własności ORANGE POLSKA S.A. i będzie zgłaszane organom ścigania. Zgłoszenie/Wniosek o nadzór właścicielski można przesłać ze strony www.orange.pl/wniosekonadzor lub kierować na adres:

ORANGE POLSKA S.A.
Obsługa Techniczna Klienta w Olsztynie
Wydział Utrzymania Usług i Infrastruktury
ul. Chodkiewicza 61
85-667 Bydgoszcz

Powiadomienie powinno zawierać nazwę i adres wykonawcy prac oraz telefon kontaktowy.

2. Roboty budowlano – montażowe w obrębie sieci telekomunikacyjnej wykonywać zgodnie z normami i przepisami obowiązującymi w budownictwie łączności ręcznie i pod nadzorem upoważnionego przedstawiciela ORANGE POLSKA S.A. Dostarczanie i Serwis Usług Obsługi Technicznej Klienta w Bydgoszczy;
3. Lokalizację podziemnych urządzeń telekomunikacyjnych w terenie należy potwierdzić za pomocą przekopów kontrolnych, a w przypadku odkrycia w trakcie robót ziemnych urządzeń nienaniesionych na planie należy je zabezpieczyć na koszt inwestora i powiadomić przedstawiciela ORANGE POLSKA S.A. Dostarczanie i Serwis Usług Obsługi Technicznej Klienta w Bydgoszczy oraz inspektora nadzoru. Istniejącą sieć teletechniczną eksploatowaną przez ORANGE POLSKA S.A. oznaczono na załączonych podkładach geodezyjnych symbolem - t ,

Ustala się 2-metrową strefę ochronną z każdej strony naszych urządzeń. W strefie ochronnej prace należy prowadzić ręcznie, ist. kable telekomunikacyjne zabezpieczyć dwudzielną rurą ochronną.

4. W strefie projektowanych wykopów sieć telefoniczną zabezpieczyć przed uszkodzeniem zgodnie z przedstawionym rozwiązaniem technicznym. Dodatkowe szczegóły zabezpieczenia ustalić na roboczo z naszym przedstawicielem. Koszty zabezpieczenia ponosi naruszający stan istniejący;
5. W przypadku zmiany rzędnych terenu należy wyregulować poziom ram studni do projektowanej niwelety. Zachować normatywne przykrycie uzbrojenia teletechnicznego. Koszty zabezpieczenia ponosi naruszający stan istniejący;
6. Miejsca zbliżeń i skrzyżowań oraz elementy zanikowe sieci telekomunikacyjnej przed ich zasypaniem podlegają obowiązkowi zgłoszenia pracownikowi sprawującemu w imieniu Orange Polska nadzór nad realizowanymi pracami.
7. Po zakończeniu prac inwestor jest zobowiązany do pisemnego zgłoszenia z 14-dniowym wyprzedzeniem na adres podany w punkcie 1 niniejszego pisma – wykonane zadanie do odbioru technicznego w zakresie miejsc kolizyjnych z sieciami teletechnicznymi oraz otrzymania pisemnej akceptacji w formie protokołu odbioru lub notatki służbowej.
8. W przypadku uszkodzenia lub kradzieży infrastruktury teletechnicznej, w szczególności w wyniku niedotrzymania wymagań i warunków określonych w niniejszym dokumencie, ORANGE POLSKA S.A., obciąży sprawcę pełnymi kosztami naprawy oraz odszkodowaniem za straty związane między innymi z wypłaconymi bonifikatami i karami wynikającymi z zawartych przez ORANGE POLSKA S.A. umów z klientami, a także innymi karami administracyjnymi.
Łączna wysokość roszczeń ORANGE POLSKA S.A w stosunku do sprawcy uszkodzenia może sięgać nawet kwoty kilkuset tysięcy złotych polskich;
9. Niniejsze uzgodnienie ważne jest jeden rok od daty jego wydania.
10. Istniejące kable telekom. zabezpieczyć dwudzielną rurą ochronną.

Za powyższe uzgodnienie zostanie pobrana opłata wg aktualnego cennika.

Należność należy uregulować w terminie określonym na fakturze VAT, która zostanie przesłana odrębną korespondencją.

ORANGE POLSKA S.A. Wydział Ewidencji i Zarządzania Danymi o Infrastrukturze otrzymał do celów służbowych 1 kpl. planów z przedmiotowego uzgodnienia w wersji papierowej.

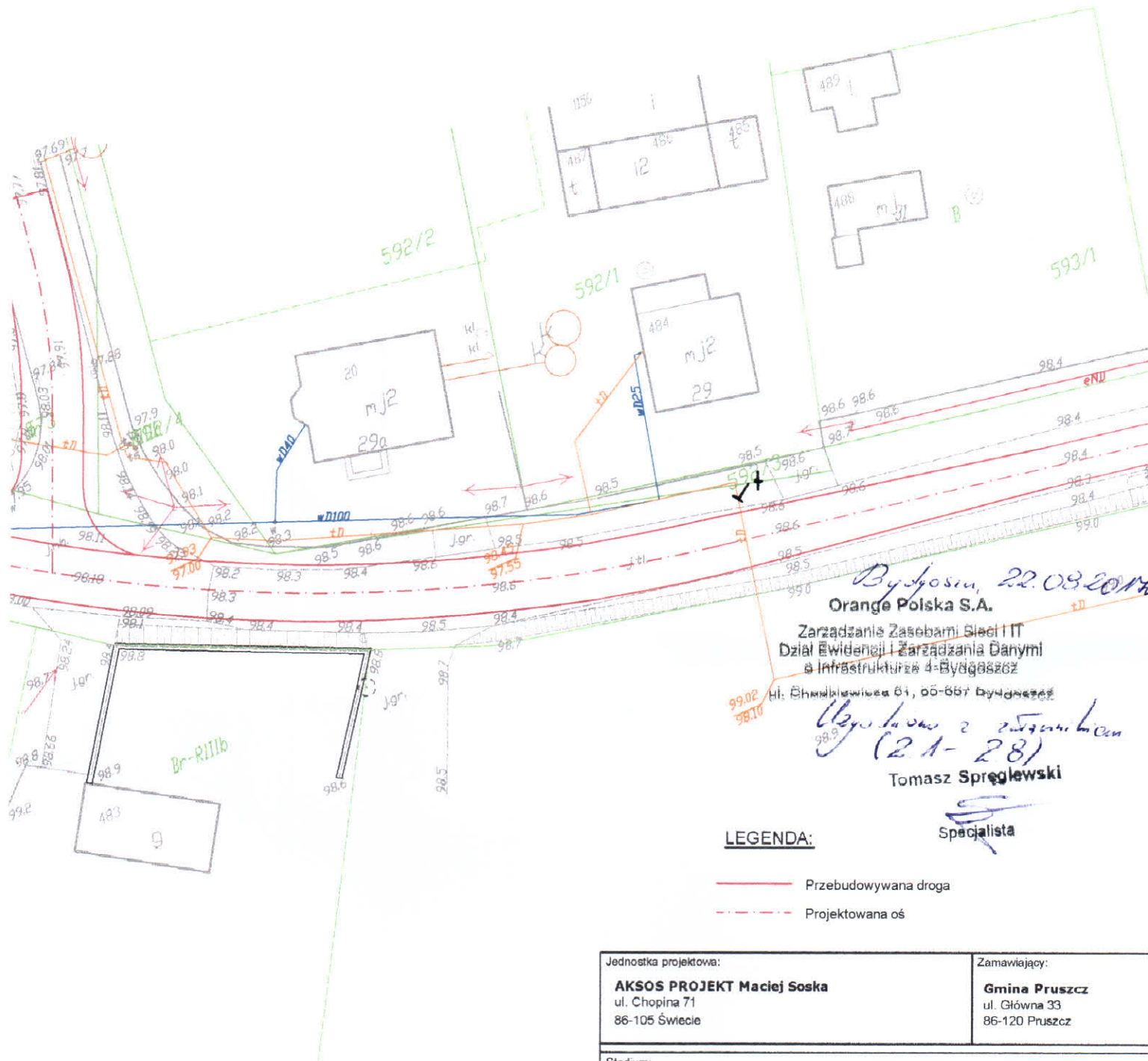
Z poważaniem



Tomasz Spręglewski


Starszy Specjalista ds. Zasobów Infrastruktury

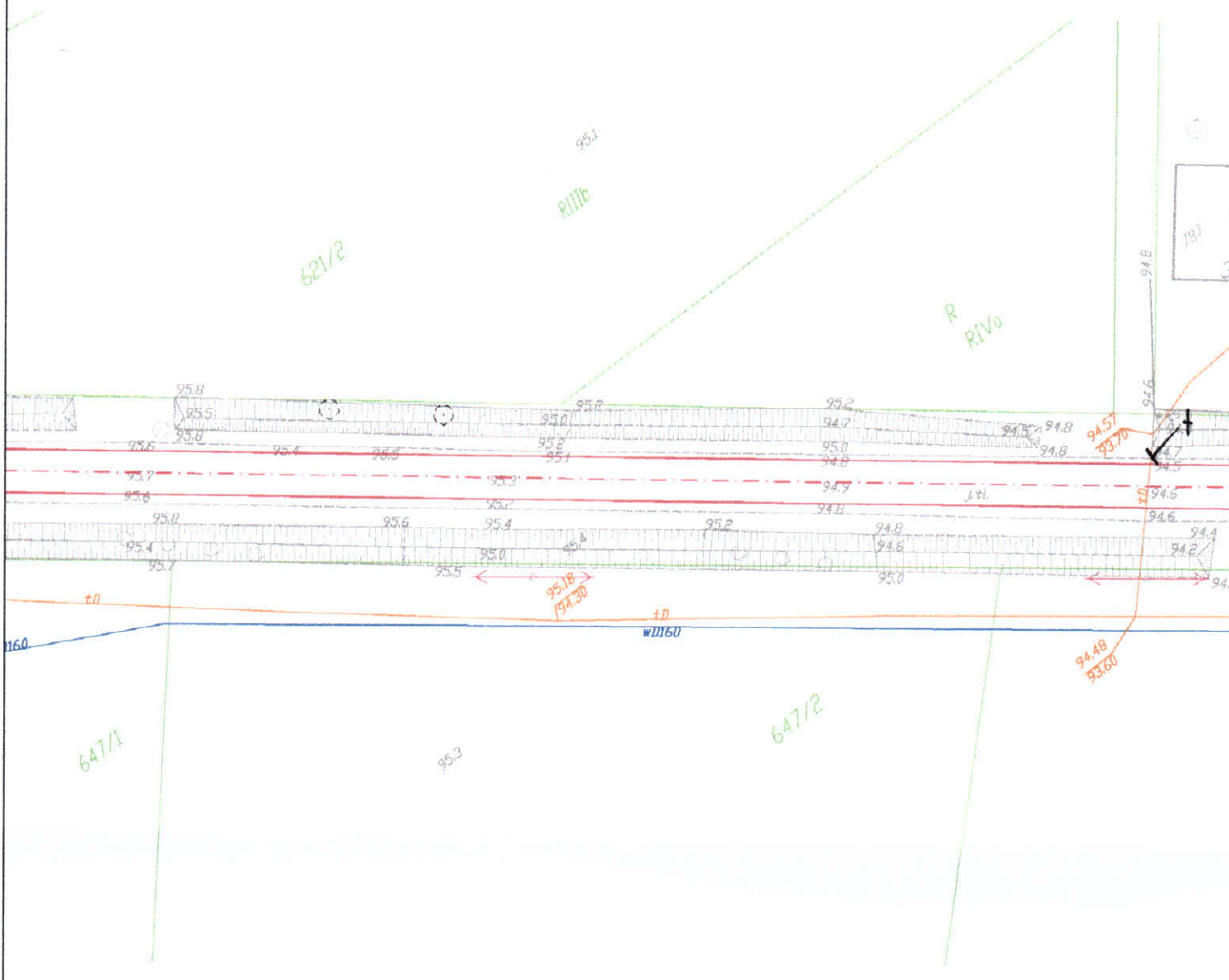


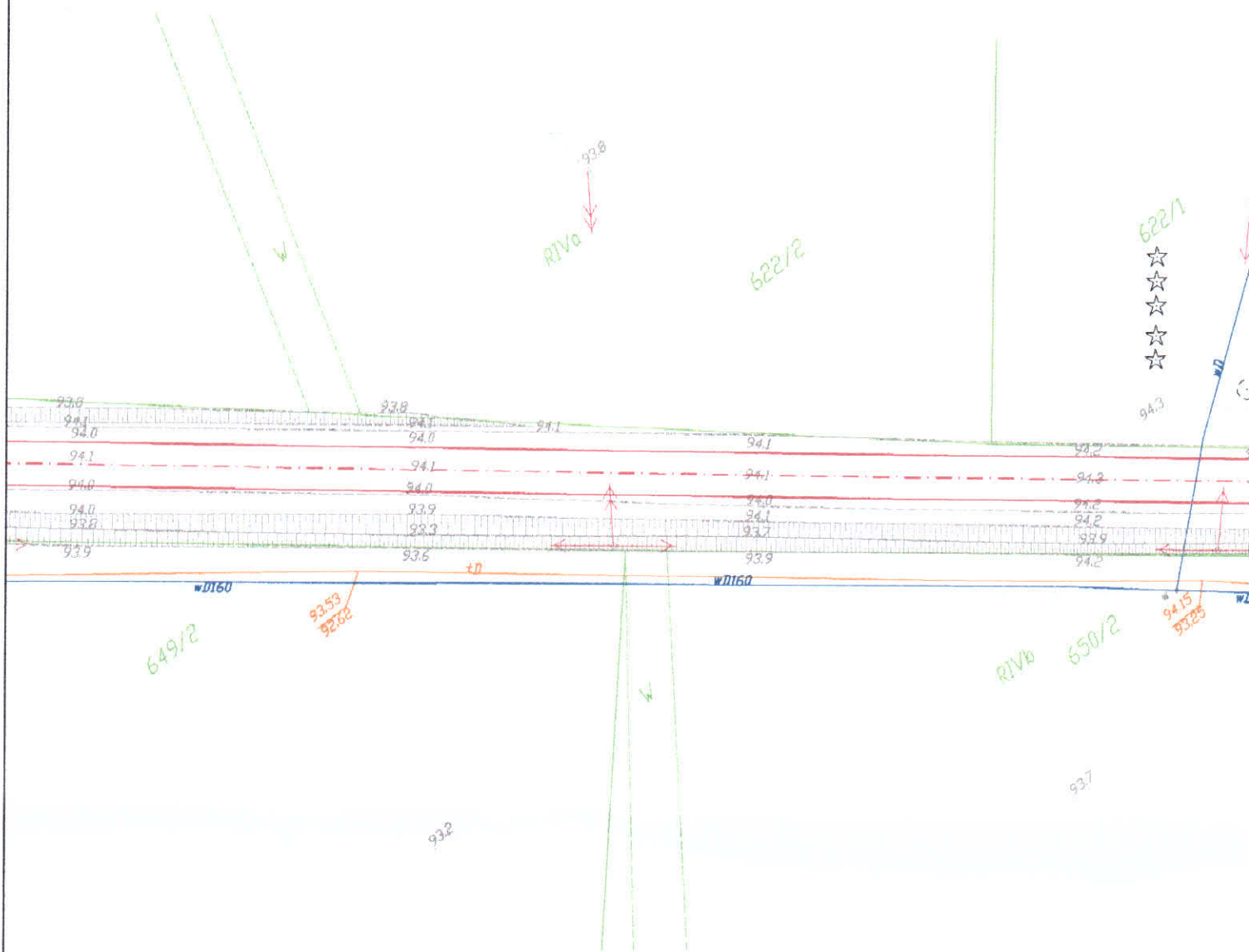


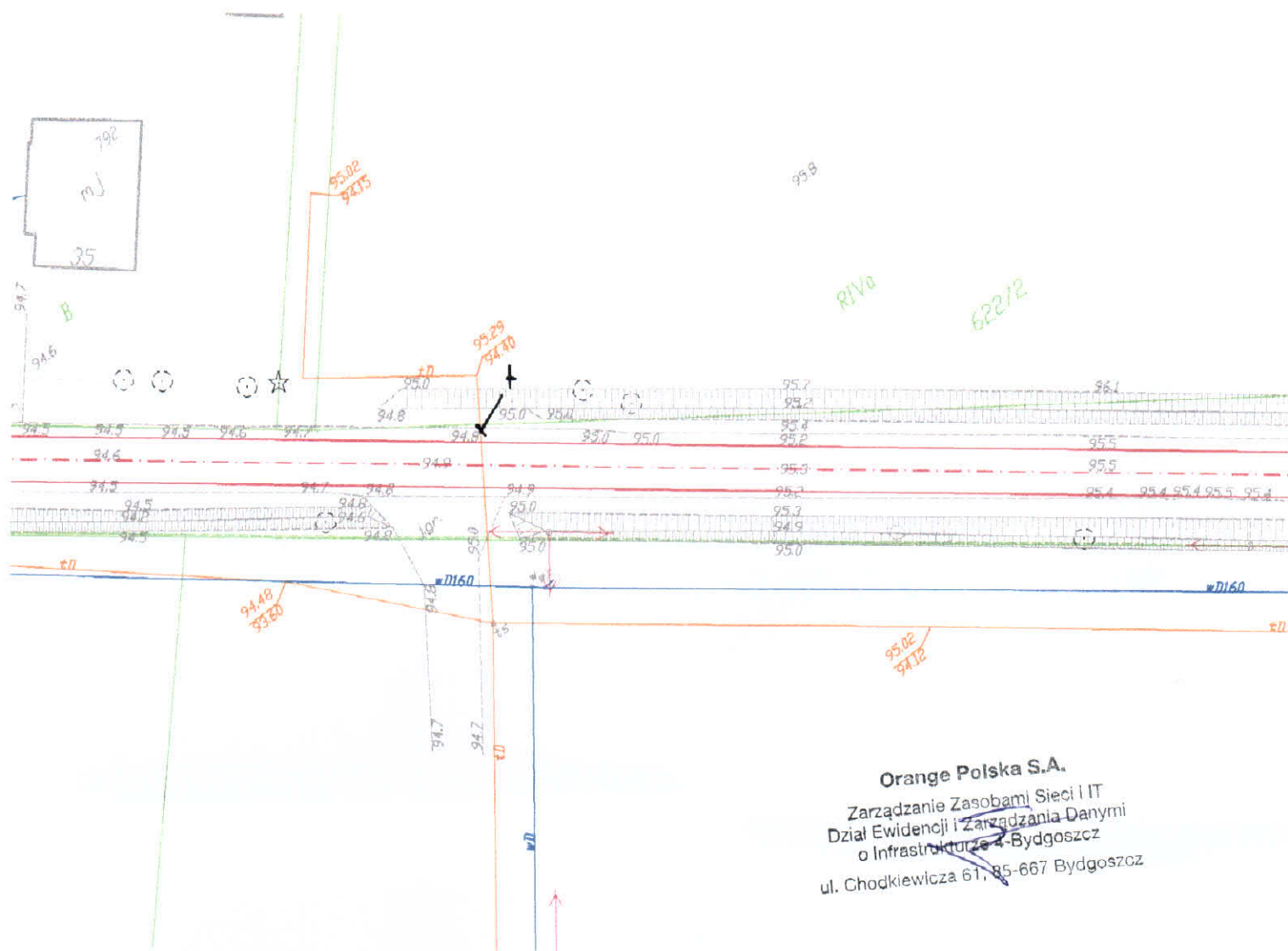
LEGENDA:

- Przebudowywana droga
- Projektowana oś

Jednostka projektowa: AKSOS PROJEKT Maciej Soska ul. Chopina 71 86-105 Świecie		Zamawiający: Gmina Pruszcz ul. Główna 33 86-120 Pruszcz	
Stadium: Projekt Wykonawczy			
Temat: Przebudowa i modernizacja drogi dojazdowej do gruntów rolnych Serock-Brzeźno o nr 031120C			
Branża: DROGOWA			
Tytuł rysunku: Plan sytuacyjny			
SKALA 1:500			
ZESPÓŁ PROJEKTOWY			
Funkcja	Imię i Nazwisko	Numer uprawnień	Podpis
PROJEKTANT branża drogowa	mgr inż. Maciej Wojnowski	KUP/0118/PWOD/11	
data	nr rys.	faza	Tom
07.2017	2.1	PW	-








Orange Polska S.A.
Zarządanie Zasobami Sieci i IT
Dział Ewidencji i Zarządzania Danymi
o Infrastrukturze 4-Bydgoszcz
ul. Chodkiewicza 61, 85-667 Bydgoszcz

LEGENDA:


- Przebudowywana droga
- - - Projektowana oś

Jednostka projektowa: AKSOS PROJEKT Maciej Soska ul. Chopina 71 86-105 Świecie		Zamawiający: Gmina Pruszcz ul. Główna 33 86-120 Pruszcz	
Stadium: Projekt Wykonawczy			
Temat: Przebudowa i modernizacja drogi dojazdowej do gruntów rolnych Serock-Brzeźno o nr 031120C			
Branża: DROGOWA			
Tytuł rysunku: Plan sytuacyjny			
SKALA 1:5			
ZESPÓŁ PROJEKTOWY			
Funkcja	Imię i Nazwisko	Numer uprawnień	Podpis
PROJEKTANT branża drogowa	mgr inż. Maciej Wojnowski	KUP/0118/PWOD/11	
data 07.2017	nr rys. 2.3	faza PW	Tom -

96.1

95.6

R111b



wD160

wD160

±0

±


R111b

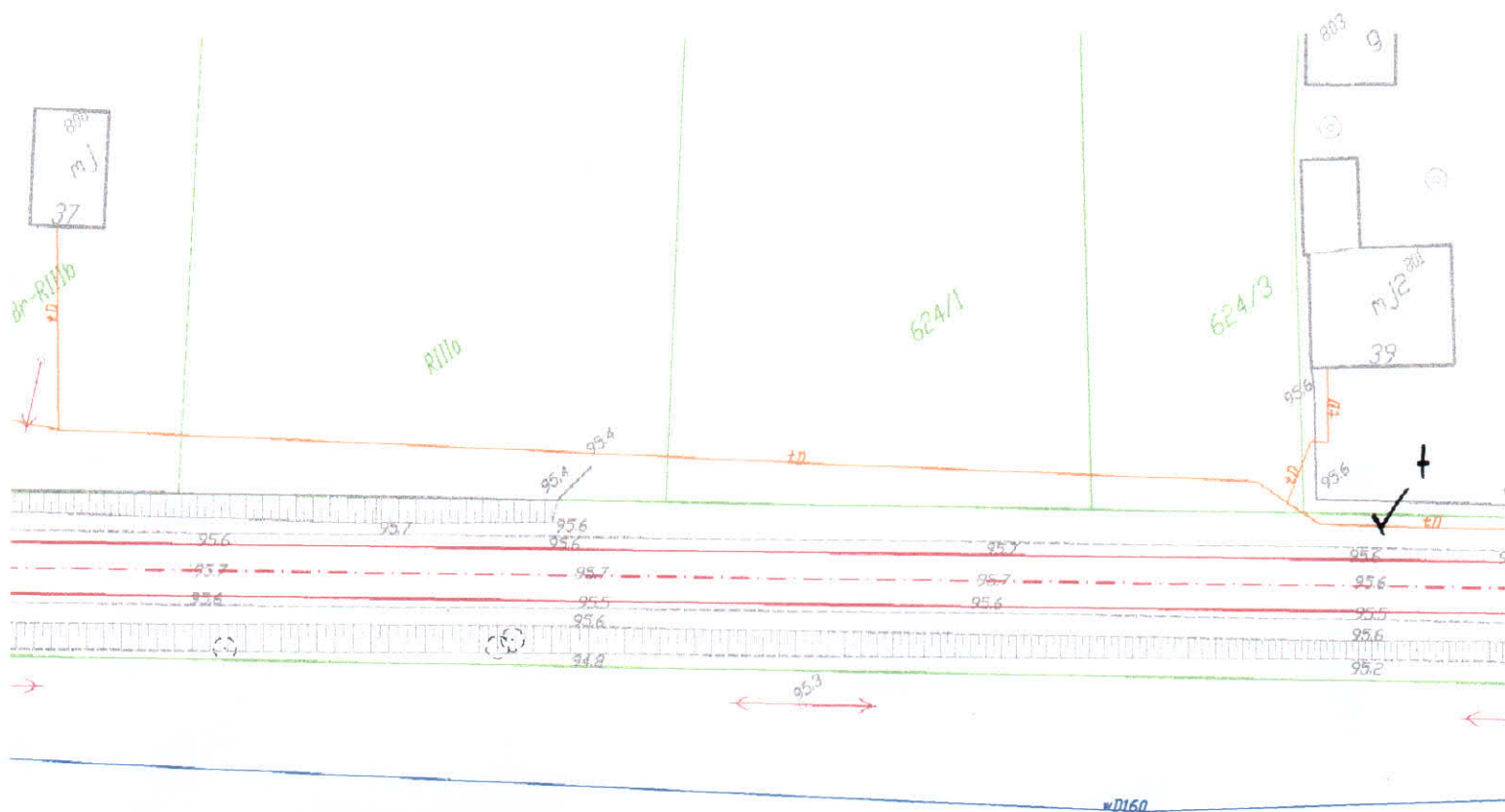
95.19
94.29

95.84
94.95

95.0

95.7





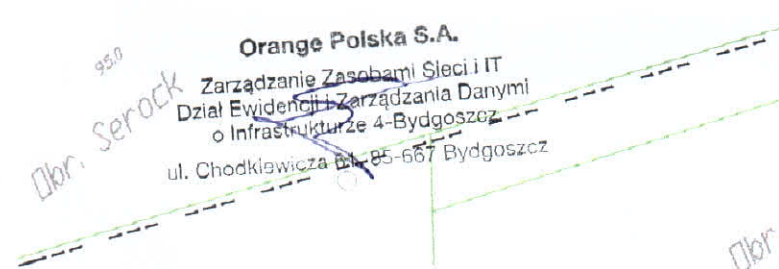
Orange Polska S.A.
Zarządzanie Zasobami Sieci i IT
Dział Ewidencji i Zarządzania Danymi
o Infrastrukturze 4-Bydgoszcz
ul. Chodkiewiczka 61, 85-667 Bydgoszcz


LEGENDA:

- Przebudowywana droga
- - - Projektowana oś

Jednostka projektowa: AKSOS PROJEKT Maciej Soska ul. Chopina 71 86-105 Świecie		Zamawiający: Gmina Pruszcz ul. Główna 33 86-120 Pruszcz	
Stadium: <div style="text-align: center; font-size: 1.2em; font-weight: bold;">Projekt Wykonawczy</div>			
Temat: Przebudowa i modernizacja drogi dojazdowej do gruntów rolnych Serock-Brzeźno o nr 031120C			
Branża: DROGOWA			
Tytuł rysunku: <div style="text-align: center;">Plan sytuacyjny</div> <div style="text-align: right; font-size: 0.8em;">SKALA 1:500</div>			
ZESPÓŁ PROJEKTOWY			
Funkcja	Imię i Nazwisko	Numer uprawnień	Podpis
PROJEKTANT branża drogowa	mgr inż. Maciej Wojnowski	KUP/0118/PWOD/11	
data 07.2017	nr rys. 2.5	faza PW	Tom -



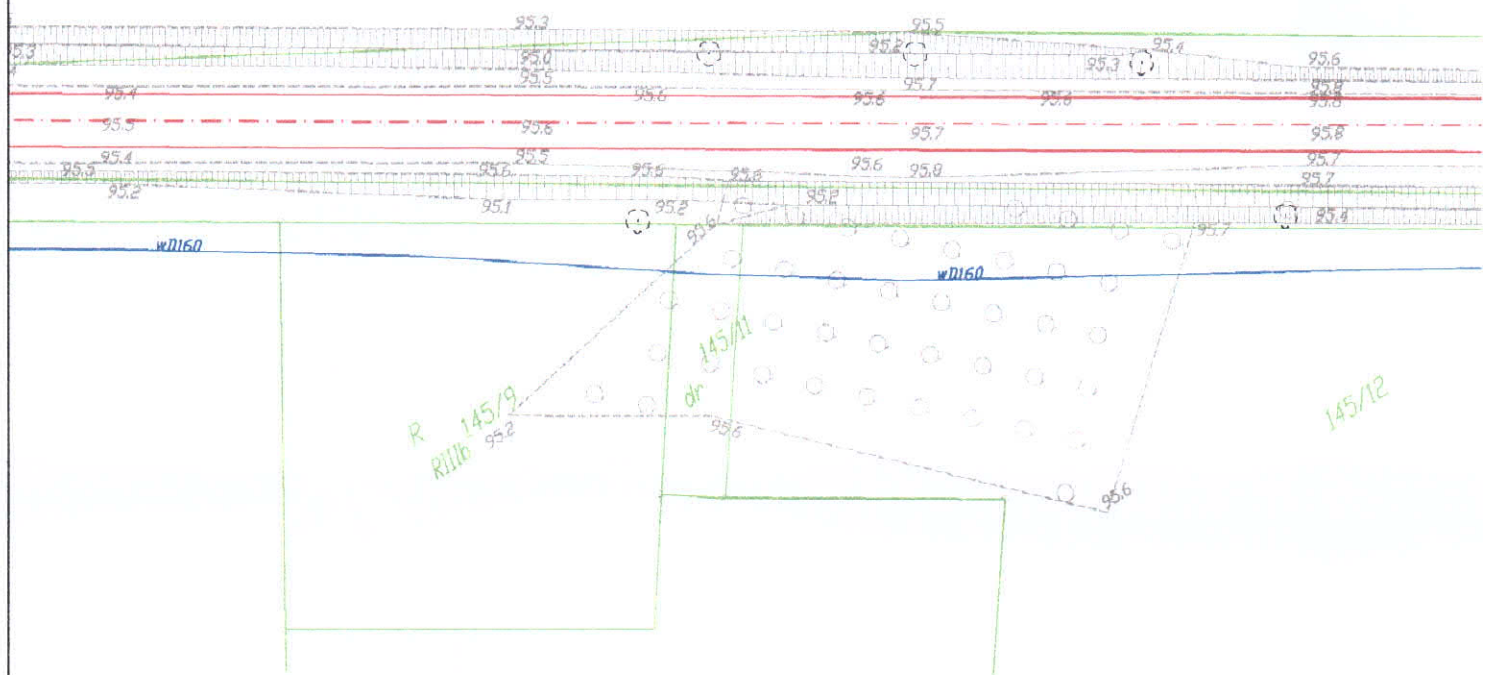


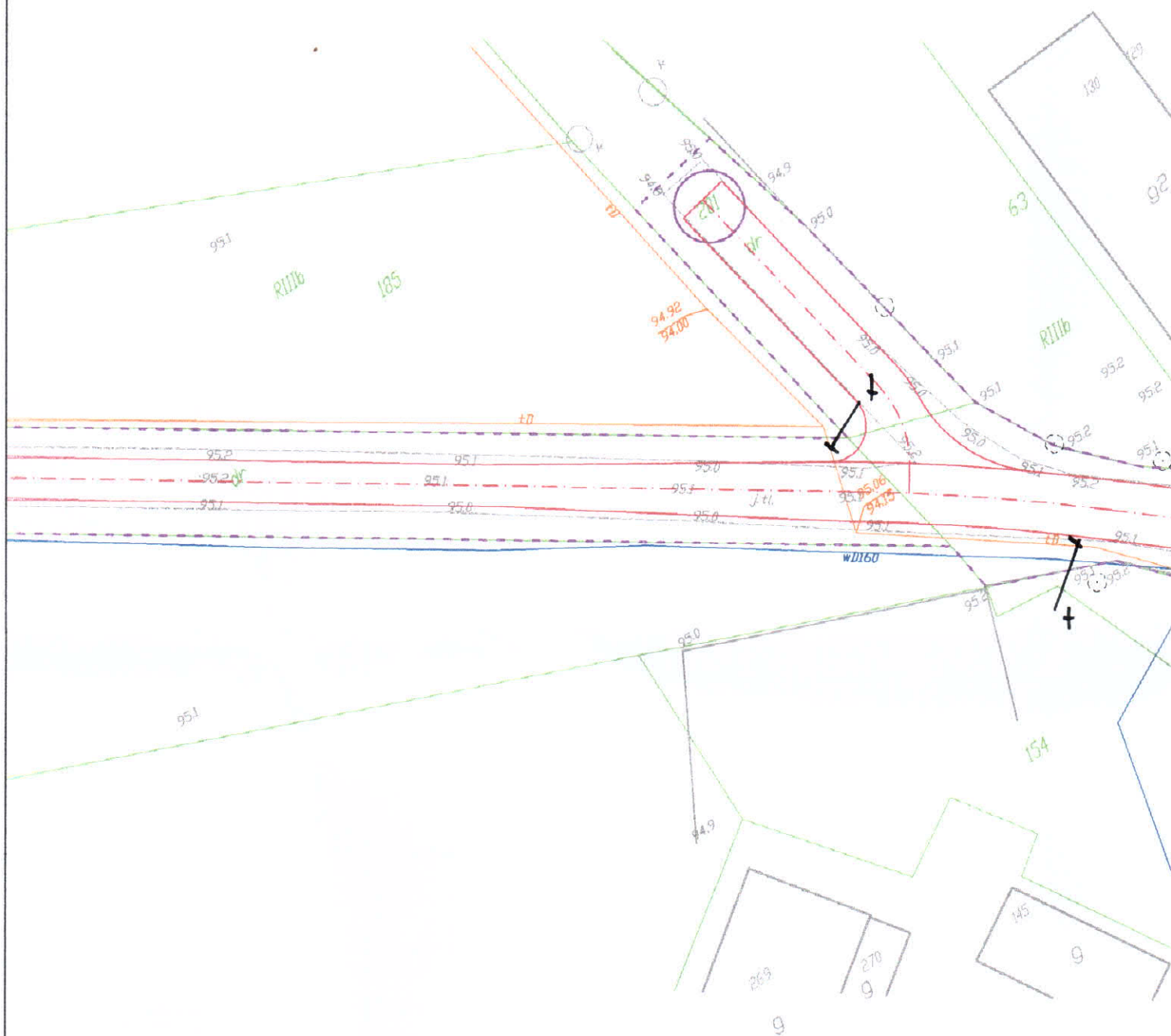
Jednostka projektowa: AKSOS PROJEKT Maciej Soska ul. Chopina 71 86-105 Świecie		Zamawiający: Gmina Pruszcz ul. Główna 33 86-120 Pruszcz	
Stadium: Projekt Wykonawczy			
Temat: Przebudowa i modernizacja drogi dojazdowej do gruntów rolnych Serock-Brzeźno o nr 031120C			
Branża: DROGOWA			
Tytuł rysunku: Plan sytuacyjny SKALA 1:500			
ZESPÓŁ PROJEKTOWY			
Funkcja	Imię i Nazwisko	Numer uprawnień	Podpis
PROJEKTANT branża drogowa	mgr inż. Maciej Wojnowski	KUP/0118/PWOD/11	
data	nr rys.	faza	Tom
07.2017	2.6	PW	-

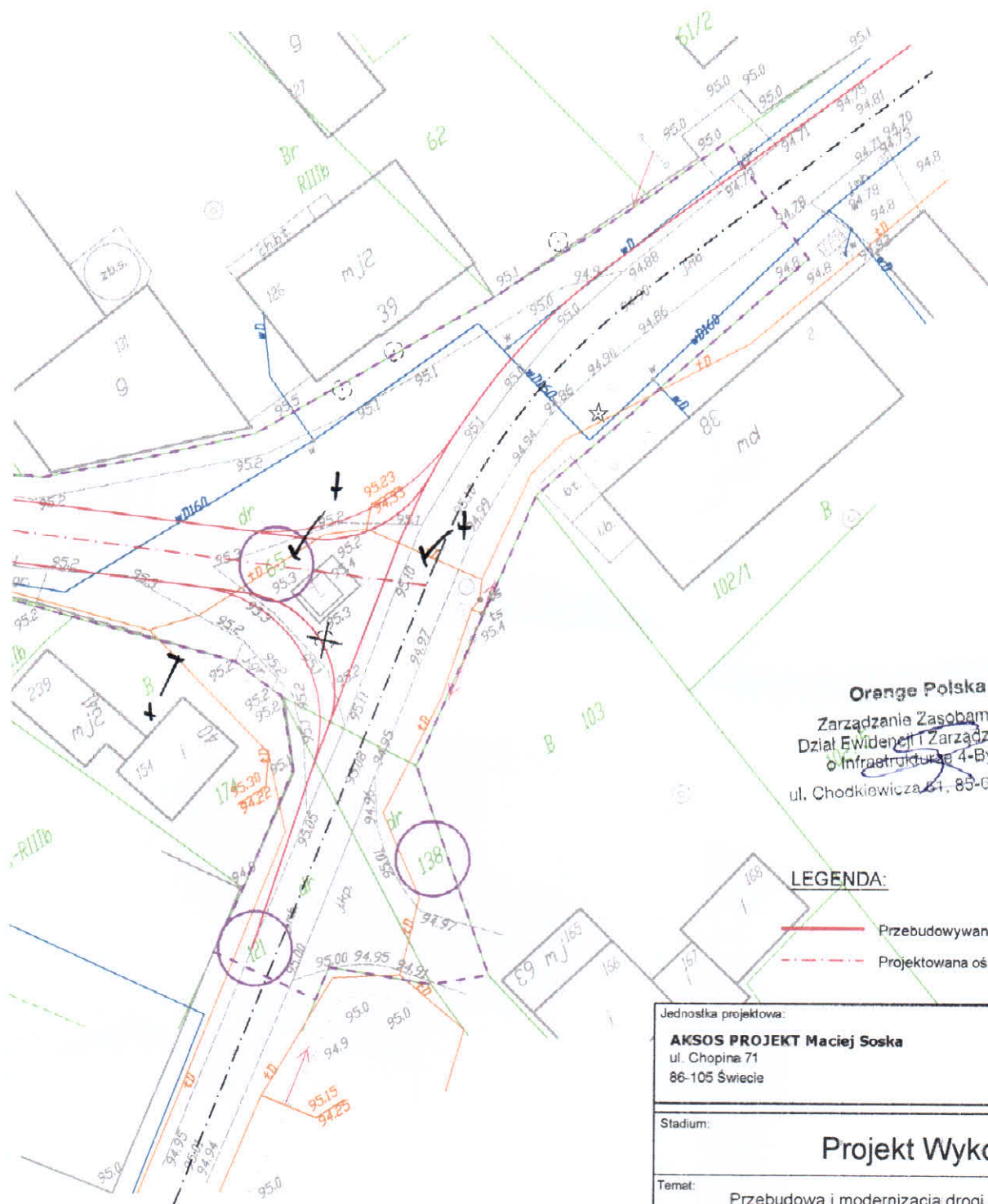
95.0

95.5

182/2







Orange Polska S.A.
Zarządzanie Zasobami Sieci i IT
Dział Ewidencji i Zarządzania Danymi
o Infrastrukturze 4-Bydgoszcz
ul. Chodkiewicza 64, 85-667 Bydgoszcz

LEGENDA:

- Przebudowywana droga
- Projektowana oś

Jednostka projektowa:

AKSOS PROJEKT Maciej Soska
ul. Chopina 71
86-105 Świecie

Zamawiający:

Gmina Pruszcz
ul. Główna 33
86-120 Pruszcz

Stadium:

Projekt Wykonawczy

Temat:

Przebudowa i modernizacja drogi dojazdowej do gruntów rolnych
Serock-Brzeźno o nr 031120C

Branża:

DROGOWA

Tytuł rysunku:

Plan sytuacyjny

SKALA 1:500

ZESPÓŁ PROJEKTOWY

Funkcja	Imię i Nazwisko	Numer uprawnień	Podpis
PROJEKTANT branża drogowa	mgr inż. Maciej Wojnowski	KUP/0118/PWOD/11	

data	nr rys.	faza	Tom
07.2017	2.8	PW	-